



Datum : 6.5.2026

Čas: 20:00

Predmet: Bilten št. 2

Št. Dokumenta: 1.2

Od: Direktor dirke: Simon Permozer

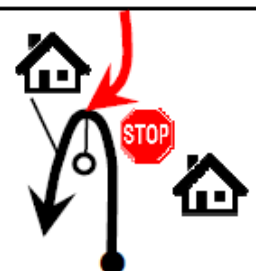


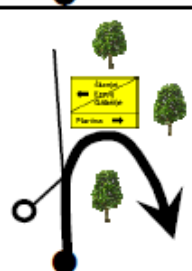
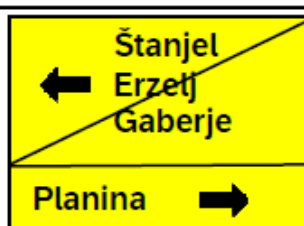
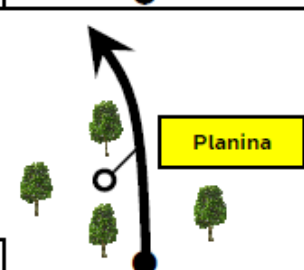



Za: Vsi tekmovalci / Člani posadk  
Število strani: 3

Izbrisan tekst = *prečrtan tekst v poševni pisavi*  
Nov tekst = *rdeča pisava*

### A) Sprememba potne knjige

Zaradi začetka obsežnih cestnih del na poti do štarta Shakedowna je bila potna knjiga spremenjena. Spremenijo se strani v road booku 16 do 19.

CK/TC		Service OUT		RAZDALJA / DISTANCE		6,86 km		DEL / LEG	
CK/TC		Shakedown START		POVP. HITROST / AVG. SPEED				ODSEK / SECTION	
				DOVOLJEN ČAS / TIME ALLOWED					
RAZDALJA / DISTANCE		SMER / DIRECTION		INFORMACIJE / INFORMATION				PREOSTANEK / REMAINING DISTANCE	
SKUPAJ TOTAL	DELNA PARTIAL								
0,00	0,00			 GPS: 45°53'13.1"N 13°54'26.2"E				6,86	
0,21	0,21			Nova Gorica Vipava Idrija Godovjč Col				6,65	
0,67	0,46			Vipava				6,19	
2,30	1,63							4,56	
3,92	1,62							2,94	

ČK/TC		Service OUT		RAZDALJA / DISTANCE		DEL / LEG	
CK/TC		Shakedown START		6,86 km			
				POVP. HITROST / AVG. SPEED		ODSEK / SECTION	
				DOVOLJEN ČAS / TIME ALLOWED			
RAZDALJA / DISTANCE		SMER / DIRECTION		INFORMACIJE / INFORMATION		PREOSTANEK / REMAINING DISTANCE	
SKUPAJ TOTAL	DELNA PARTIAL						
4,28	0,36	 6		<p>                 Smer prihoda v drugi krog                  brez servisa - smer Planina                  Arrival direction for second round                  without service - direction Planina             </p> <p>Planina </p> 		2,58	
5,95	1,67	 7				0,91	
6,03	0,08	 8		<p>Planina</p>		0,83	
6,46	0,43	 9				0,40	
6,80	0,34	 10				0,06	



AUSTRIAN RALLY CHALLENGE

ČK/TC		Service OUT		RAZDALJA / DISTANCE		DEL / LEG	
CK/TC		Shakedown START		6,86 km			
				POVP. HITROST / AVG. SPEED		ODSEK / SECTION	
				DOVOLJEN ČAS / TIME ALLOWED			
RAZDALJA / DISTANCE		SMER / DIRECTION		INFORMACIJE / INFORMATION		PREOSTANEK / REMAINING DISTANCE	
SKUPAJ TOTAL	DELNA PARTIAL						
6,86	0,06			<b>SHAKEDOWN Start</b>  GPS: 45°51'24.8"N 13°54'09.5"E		 <b>0,00</b>	

STRAN / PAGE 4

Direktor dirke:  
Simon Permozer